



Начальнику Департамента по культуре и  
туризму Томской области  
П.Л.Волку

ГЛАВА БАКЧАРСКОГО РАЙОНА

Ленина ул., д. 53, с.Бакчар, 636200, тел.: (38249) 2-13-57 2-14-57,  
факс: (38249) 2-23-34, e-mail: bakadm@tomsk.gov.ru  
ОКПО 02377950, ИНН/КПП 7003000675 / 700301001

	01.04.2019	№	758
на №	61-07-0189	от	30.01.2018

Уважаемый Павел Леонидович!

Администрация МО «Бакчарский район» сообщает Вам о формировании туристического паспорта и размещении его на официальном сайте района.

Приложение: на 31 л. в 1 экз.

Первый заместитель  
Главы района

В.С.Харин

Федорова Елена Викторовна, (38249) 21-275  
bak-dea@tomsk.gov.ru

Деп-т по культуре и туризму ТО  
№ 61/1420 от 02.04.2019



ТО-9155859


## ТУРИСТСКИЙ ПАСПОРТ

Муниципального образования «Бакчарский район»

год образования - январь 1936 г

### I. ОБЩЕ ОПИСАНИЕ МУНИЦИПАЛЬНОГО ОБРАЗОВАНИЯ

1. Герб муниципального образования



2. Карта муниципального образования (с нанесением туристских маршрутов и объектов) (Вставьте картинку)

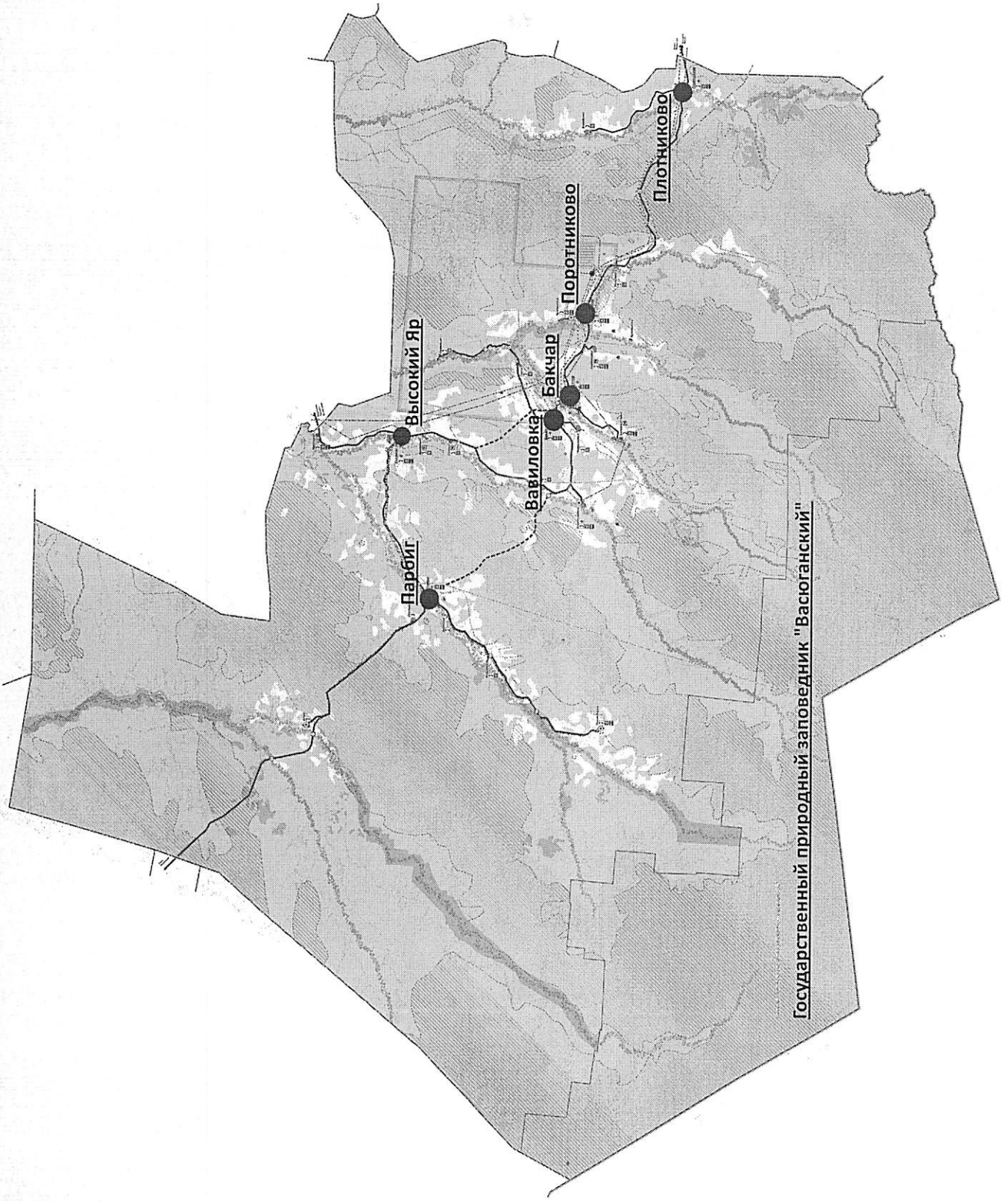


Таблица № 1

1.	Руководитель муниципального образования	Ф.И.О, должность, Контактный телефон/ факс, E-mail	Ревера Сергей Петрович, Глава Бакчарского района Телефон: 8 (38249) 2-13-57; Факс: 8(38249) 2-23-34; Электронный адрес: bakadm@tomsk.gov.ru
3.	Заместитель Главы Администрации МО, курирующий вопросы туризма	Ф.И.О., Должность, Контактный телефон/факс, E-mail	Заместитель Главы по социальным вопросам Грибова Светлана Степановна Телефон: 8(38249) 21-557; Факс: 8(38249) 21-557; Электронный адрес: bak-kvn@tomsk.gov.ru
4.	Орган местного самоуправления по вопросам туризма или структурное подразделение Администрации МО	Название	Отдел по культуре, туризму молодежной политике и спорта
		Ф.И.О. должностных лиц, контактные телефоны/ факсы/ E-mail	Начальник Отдела Федорова Елена Викторовна Телефон: 8(38249) 21-251; Электронный адрес: bak-dea@tomsk.gov.ru
5.	Орган местного самоуправления по вопросам потребительского рынка (средства размещения, объекты питания, услуги и др.) или структурное подразделение Администрации МО	Ф.И.О. должностных лиц, контактные телефоны/ факсы/ E-mail	Отдел экономической политики, Начальник Рудакова Ирина Анатольевна, Специалист Сотникова Жанна Александровна Телефон: (38249) 22-555 e-mail: bak-ria@tomsk.gov.ru

## 3. Общая информация о муниципальном образовании

Таблица № 2

Муниципальное образование	Название муниципального образования	«Бакчарский район»		
	Площадь территории (кв. км.)	площадь: 24700 кв. км		
Административный центр	Население (тыс. человек), в т.ч., распределение по национальностям	(на 01.01.2019 г.): 11 597 тыс. человек.		
	Сайт	www.bakchar.tomsk.ru		
Крупные населённые пункты	Название	с.Бакчар		
	Население (тыс. человек)	(на 1 января 2017 г.): 6642 человека		
Крупные населённые пункты	Расстояние до областного центра	Расстояние от Бакчара до Томска: 220 км		
	Название/местонахождение/численность населения	<p>Численность жителей Бакчарского района на начало 2019 года составляла 12070 человек, в т. ч. 6642 человек проживало в центре (55 % от численности района). Это 1,2% от общей численности населения области, район входит в группу районов с наименьшей плотностью населения - 0,5 чел./кв.км.</p> <p>В настоящее время на территории МО «Бакчарский район» образовано 6 сельских поселений, объединяющих 25 населённых пунктов. Наибольшим по численности является Бакчарское сельское поселение, здесь проживает более половины жителей района (55%), здесь сосредоточено большинство предприятий и организаций района, наиболее развита инфраструктура для проживания.</p> <p>На территории района имеется два населённых пункта, численность жителей которых превышает 1 тысячу человек (с. Бакчар, с. Парбиг), а также 8 населённых пунктов с числом жителей менее 100 человек в каждом (с. Подольск, пос. Ср. Моховая, д.Первомайск, п. Кедровка, п. Хохловка, с.Бородинск, д.Полынянка, с.Кенга). В д. Кузнецовка - жителей нет. 10 населённых пунктов имеют численность жителей от 100 до 500 человек, 4 населённых пункта - с.Большая Галка, д.Вавиловка, с.Высокий Яр и п.Плотниково - имеют численность жителей более 500 человек (637, 580, 527 и 593 человек соответственно).</p> <p>В районе есть депрессивные населённые пункты, в которых отсутствует производство и, как правило, нет инфраструктуры, они же отличаются малочисленностью населения. Это Хохловка (проживают 2 человека пенсионного возраста), Подольск (фактически проживает 8 чел.), Бородинск (34чел.), Средняя Моховая (11 чел.), Кедровка (27чел.), Полынянка (31человек). В данных населённых пунктах в основном преобладают лица старшего поколения, все они, кроме Полынянки, значительно удалены от районного центра, затраты на их содержание высоки (всех уровней бюджета). В связи с чем есть необходимость рассмотрения вопроса о расселении данных населённых пунктов.</p>		
<b>Структура и численность населения Бакчарского района (на 1.01.18 г.)</b>				
	№ п/п	Сельское поселение	Число жителей	Административный центр
	1	Бакчарское	5562	с. Бакчар
		п. Первомайка	80	
		с. Чернышевка	363	
		с. Большая Галка	637	
		<b>Итого</b>	<b>6642</b>	

			<p>2</p> <p>Высокоярское</p> <p>Итого</p>	<p>д. Богатыревка 323</p> <p>д. Панычево 106</p> <p>с. Высокий Яр 527</p> <p>д. Крыловка 175</p> <p>д. Хуторское 146</p> <p>д. Пчелка 112</p> <p>1389</p>	<p>с. Высокий Яр</p>
			<p>3</p> <p>Вавиловское</p> <p>Итого</p>	<p>д. Вавиловка 580</p> <p>д. Сухое 106</p> <p>с. Подольск 39</p> <p>725</p>	<p>д. Вавиловка</p>
			<p>4</p> <p>Поротниковское</p> <p>Итого</p>	<p>с. Поротниково 389</p> <p>д. Польшанка 72</p> <p>д. Чумакаевка 172</p> <p>0</p>	<p>с. Поротниково</p>
			<p>5</p> <p>Плотниковское</p> <p>Итого</p>	<p>с. Бородинск 633</p> <p>п. Плотниково 69</p> <p>593</p> <p>662</p>	<p>пос. Плотниково</p>
			<p>6</p> <p>Парбигское</p> <p>Итого</p> <p>ВСЕГО</p>	<p>с. Парбиг 1589</p> <p>д. Кедровка 47</p> <p>п. Ср. Моховая 23</p> <p>с. Кенга 102</p> <p>с. Новая Бурка 263</p> <p>п. Хохловка 2</p> <p>2026</p> <p>12070</p>	<p>с. Парбиг</p>
<p>Реки, озёра, водохранилища</p>	<p>Общее количество, названия основных рек (через какие населённые пункты протекают)</p>	<p>Из верховых торфяных болот берут своё начало наиболее крупные реки района: Кёнга (Кенга), Парбиг (Парбиг, Крыловка, Кедровка, Моховая), Бакчар (Польшанка, Поротниково, Подольск, Сухое), Икса (Плотниково, Бородинск). Из более мелких речек можно назвать: Галку, Андарму, Тетеринку. Основным источником питания рек служат весенние талые воды, летом и осенью они подпитываются водой из болот, дождями и грунтовыми водами. Вследствие малого падения местности реки текут медленно, образуя извилистые русла, намывные отмели, старицы. Характерным для всех рек является длительный период замерзания (в среднем около 7 месяцев). Реки Бакчарского района уже не характеризуются обилием рыбы и поэтому не имеют промыслового значения.</p>			
	<p>Общее количество озёр, водохранилищ, названия основных, местоположение</p>	<p>Нет озёр, только пруды</p>			
<p>Полезные ископаемые</p>	<p>Отметить какие полезные ископаемые залегают на территории района, обозначить места залегания и примерные объёмы</p>	<p>Бакчарский район обладает большими запасами минеральных ресурсов. Это железные руды, титан, цирконий, бурый уголь, суглинки, подземные воды, и торф. Месторождения полезных ископаемых района представлены разной степенью запасов и изученности, и до последнего времени не получили значительного применения. Наиболее крупным и изученным является Бакчарское месторождение железистых и каолиновых руд, которое располагается в междуречье рек Андарма и Икса, притоков р. Чая. Бакчарское месторождение является самым богатым месторождением Западно-Сибирского железорудного бассейна. По данным Института горного дела СО АН СССР,</p>			

		<p>здесь сосредоточено 110 млрд. тонн руды, 40 млрд. из которых находятся на Восточно-Бакчарском участке, рекомендуемом для наиболее экономичной открытой разработки. В течение последнего десятилетия на территории района ведутся работы по геологическому изучению данного месторождения.</p> <p>Малое Бакчарское месторождение суглинков располагается в 2,5 кв. км западнее с. Бакчар. Прогнозируемые запасы - 693 тыс. м<sup>3</sup>. Сфера применения - строительная промышленность (производство кирпича). Месторождение в данное время не эксплуатируется.</p> <p>Бакчарское месторождение подземных вод. Располагается в юго-западной части с. Бакчар. Утвержденные запасы 17,5 тыс. м<sup>3</sup>/сут. Месторождение подземных вод разведано Томским производственным геологическим объединением в 1975-1977 гг. Воды палеогенового водоносного горизонта пресные, умеренно-жесткие, гидрокарбонатно-кальциево-магниевого с минерализацией 0,5-0,7 г/л. Качество вод по основным показателям соответствует ГОСТу 2874-73 «Вода питьевая», кроме железа и марганца. Существует потребность в строительстве станции обезжелезивания с контролем над уменьшением содержания железа и марганца до санитарных норм, а также фторирование воды перед подачей потребителю.</p> <p>Другие месторождения менее изучены. Это крупные Парбигское месторождение железистой, каолинитовой руды и железистых песчаников, располагаемое в верховье р. Парбиг; Бакчарское и Хуторское месторождение Бакчаро-Чаинского угленосного района бурого угля; Кенга-Бакчарская площадь запасов титана и циркония.</p> <p>Большая часть территории района богата месторождениями торфа. В районе выделено 58 торфяных месторождений. Общая площадь торфяных месторождений составляет 1002 тыс. га, запасы торфа - 3452 млн. тонн.</p> <p>Запасы торфа Бакчарского района составляют 11,8 % от запасов торфа области. Примечательным является то, что на территории района расположено около половины площади торфяного месторождения Васюганское (42,6 %).</p> <p>Участки торфяных месторождений с наиболее мощной залежью выделены в запасной фонд как база металлургического топлива и гидролизного сырья. Массив, расположенный на водоразделе Кенга-Парбиг, предполагается оставить в естественном состоянии (неиспользуемый фонд).</p> <p>Всего же в охраняемый фонд в районе выделено 4 месторождения. В районе п. Польшанка находится стационарная площадка института торфа.</p> <p>Песок, гравий и белая глина в районе отсутствуют, что вызывает затруднения в строительстве и устройстве дорог.</p>
<p>Состояние окружающей среды, экологическая обстановка</p>	<p>Наличие территорий с неблагоприятной экологической обстановкой (свалки, места захоронений отходов и заводы по их утилизации, очистные сооружения, зоны экологического бедствия) - название, местонахождение</p>	<p><i>Состояние атмосферного воздуха</i></p> <p>В населенных пунктах загрязнение воздушной среды обусловлено функционированием организаций, в основном в сфере жилищно-коммунального хозяйства, а также автотранспорта. Общее состояние атмосферного воздуха на территории района можно охарактеризовать как нормальное: по объему выбросов Бакчарский район попадает в группу районов с незначительной нагрузкой на атмосферу.</p> <p><i>Состояние воды</i></p> <p>Следует отметить, что вода эксплуатируемых в районе водопроводов не соответствует нормативным требованиям из-за высокого природного содержания железа (до 30 ПДК), марганца (до 4 ПДК), аммиака (до 2 ПДК), кремния (до 1,5 ПДК). Наблюдения за состоянием поверхностных вод, проводимое ГУ «Томский ЦГМС» Западно-Сибирского УГМС, показало, что вода большинства рек района также значительно загрязнена. Так, например проведённые в 2013 г. заборы воды в р. Икса (с. Плотниково) позволяют классифицировать её как загрязненную. Из 11 ингрдиентов по 5 наблюдалось превышение предельно допустимой концентрации. Наибольшую долю в общую оценку степени загрязненности вносят ХПК ( химическое потребление кислорода, связанное с очисткой сточных вод предприятиями).</p> <p><i>Отходы производства и потребления</i></p> <p>На территории Бакчарского района расположены 23 объекта размещения твердых бытовых отходов и один полигон ТБО в с. Бакчар общей площадью 25,11га, а также 6 скотомогильников общей площадью 0,57га. 1 очередь полигона ТБО в с. Бакчар была введена в 2003 году, полигон исчерпал более половины своей проектной мощности, поэтому нет необходимости его</p>

доставлять. В районном центре есть потребность в строительстве нового полигона ТБО.  
 Сведения о размещении на территории Бакчарского района мест  
 для приёма твёрдых бытовых отходов

Наименование поселения	Тип	Место расположения	Примечание
Вавиловское поселение	Свалка ТБО	с. Подольск	(санкц.)
	Свалка ТБО	д. Сухое	(санкц.)
	Свалка ТБО	д. Вавиловка	(санкц.)
Высокоярское поселение	Свалка ТБО	д. Крыловка	(санкц.)
	Свалка ТБО	д. Пчелка	(санкц.)
	Свалка ТБО	п. Хуторское	(санкц.)
	Свалка ТБО	с. Высокий Яр	(санкц.)
	Свалка ТБО	с. Богатыревка	(санкц.)
	Свалка ТБО	с. Паньчево	(санкц.)
	Свалка ТБО	с. Большая Галка	(санкц.)
Бакчарское поселение	Свалка ТБО	с. Паньчево	(санкц.)
	Свалка ТБО	с. Бакчар	(санкц.)
	Свалка ТБО	с. Чернышевка	(санкц.)
	Полигон ТБО	п. Первомайка	(санкц.)
	Свалка ТБО	п. Средняя Моховая	(санкц.)
Парбигское поселение	Свалка ТБО	д. Кедровка	(санкц.)
	Свалка ТБО	с. Парбиг	(санкц.)
	Свалка ТБО	с. Кенга	(санкц.)
	Свалка ТБО	с. Новая Бурка	(санкц.)
	Свалка ТБО	п. Плотниково	(санкц.)
	Свалка ТБО	с. Бородинск	(санкц.)
Плотниковское поселение	Свалка ТБО	п. Полынянка	(санкц.)
	Свалка ТБО	п. Чумакаевка	(санкц.)
	Свалка ТБО	с. Поротниково	(санкц.)

*Влияние ракетно-космической деятельности*

В Томской области значительная часть территории используется Российским космическим агентством в качестве районов падения отделившихся частей ракет-носителей. Из шести таких зон, имеющих на территории области, три частично покрывают территорию Бакчарского района (Ю-19, Ю-20, Ю-21).

Зона Ю-19 с 1970 г. использовалась 219 раз для приёма падающих частей ракет-носителей, из них 3 - в 2004 г. Характер падающих обломков: центральные блоки и хвостовые отсеки ракеты-носителя «Союз», головные обтекатели ракеты-носителя «Зенит». В качестве топлива в них используются нетоксичные виды топлива и окислители (кислород, жидкий азот), в связи с чем проведённые исследования не выявили загрязнения окружающей среды. Главную опасность представляет угроза прямого попадания твёрдых частей на промышленные и жилые объекты, людей.

Зона Ю-20 используется менее интенсивно - в 2003 г. было произведено 2 запуска ракет-носителей с использованием этой территории, в 2004 - 1. На территории зоны падают головной обтекатель ракеты «Сагана» и головной обтекатель баллистической ракеты. Хотя данные ракеты и используются в качестве топлива гептил, падающие компоненты не несут загрязнения, т.к. не содержат остатков топлива.

Зона Ю-21 используется малоинтенсивно - в 2004 г. был произведён всего один запуск ракеты с использованием этой территории, однако характер воздействия падающих частей на территорию существенен. В данной зоне падают вторые ступени



	<p>ракеты-носителя «Протон», используемой в качестве топлива гептил и окислитель – азота тетраоксид. На момент отделения второй ступени содержится остаток компонентов топлива в размере 1600 кг окислителя и 750 кг горючего. Гептил токсичен и опасен при любом пути поступления в организм человека, обладает способностью вызывать отдалённые и оперативные явления, инициировать опухоли различных органов и тканей. Падение остатков горючего способствует накоплению в почве, снеге и донных отложениях формальдегида, солей азотной и азотистой кислоты, аммония солевого и их продуктов разложения. В 1993 и 1998 г.г. Московским государственным университетом и лабораторией НПО «Вектор» в результате проведённых анализов проб почвы в местах падения ступеней были обнаружены гептил и продукты его разложения. Однако детальных исследований всего спектра загрязняющих веществ и их концентрации в зоне падения так и не было проведено, в связи с чем достаточно сложно оценить истинный размер влияния загрязнения на окружающую природную систему.</p> <p>В районе упорядочена работа по сбору и утилизации твёрдых бытовых отходов.</p>
	<p>Наличие объектов, представляющих потенциальную угрозу для экологии (заводы, комбинаты, крупные нефтегазопроводы, нефтебазы), название, местонахождение</p>
<p>Климат</p>	<p>Характерные особенности климата:</p> <ul style="list-style-type: none"> <li>• тип климата;</li> <li>• среднегодовые температуры;</li> <li>• влажность;</li> <li>• снежный покров (сколько месяцев в году);</li> <li>• региональные особенности;</li> <li>• др. информация</li> </ul>
<p>Особо-охраняемые природные территории</p>	<p>Указать общее количество а также в т.ч., если есть:</p> <ul style="list-style-type: none"> <li>• государственные природные заповедники</li> <li>• памятники природы</li> </ul>
<p>Объекты культурного наследия</p>	<p>Указать общее количество, а также в т.ч. (если есть):</p> <ul style="list-style-type: none"> <li>• памятники</li> </ul>
	<p>Нет</p> <p>Климат района резко континентальный, характеризуется суровой продолжительной зимой, коротким, но теплым летом, поздними весенними и ранними осенними заморозками. Среднегодовая температура воздуха -1,1° С, среднемесячная температура летних месяцев +16,3° С, зимних - 13,5° С, в отдельные годы зимние температуры снижаются до -52-58° С. Вечномёрзлых грунтов нет. Продолжительность безморозного периода в среднем составляет 105 -115 дней. Преобладающее направление ветров юго-восточное. Территория муниципального образования относится к территориям, приравненным к районам Крайнего Севера.</p> <p>Среднегодовое количество осадков в районе составляет 500-600 мм. Распределение их по месяцам года неравномерно. На тёплый период (с апреля по октябрь) приходится 70-80% годовой суммы осадков. Наиболее обильны они в июле и августе, что связано с циклогенезом на арктическом и полярном фронтах Западно-Сибирской низменности. Летние осадки часто имеют ливневый характер, но суточное их количество редко превышает 10 мм. Климат в районе вполне благоприятный для выращивания сельскохозяйственных культур и плодово-ягодных растений, имеющих короткий вегетационный период.</p> <p>Расположен в центральной части Западно-Сибирской низменности. Граничит на севере с Колпашевским районом (29,5 км), Чаинским районом (179,1 км), на северо-востоке с Молчановским районом (15,9 км), на востоке с Кривошеинским районом (40 км), с Шегарским районом (160,4 км), на юге с Новосибирской областью.</p> <p>Расстояние от Бакчара до Томска: 220 км.</p> <p>На территории района имеется памятник природы областного значения. Это участок Бакчарского водораздельного болота Томской области (на междуречье Иксы и Бакчара, в 7 км к северу от Полянки). Государственный комплексный (ландшафтный) заказник областного значения «Васюганский» приурочен к восточной части Большого Васюганского болота - крупнейшей болотной системы планеты, являющейся объектом национального достояния и имеющей глобальное экологическое значение.</p> <p>- На территории села Бакчар есть памятник истории (Выявленный объект культурного наследия) - Бакчарский опорный пункт северного садоводства, основанный ленинградским агрономом В.И.Гвоздевым в 1934 году, сыгравшем большую роль в развитии садоводства на территории Сибири. (протокол заседания экспертной комиссии от 29.05.2007)</p>

- В д. Крыловка – Братская могила детдомовских детей переселенцев и репрессированных (протокол заседания экспертной комиссии от 29.05.2007).

### СПИСОК ВЫЯВЛЕННЫХ ОБЪЕКТОВ АРХЕОЛОГИЧЕСКОГО НАСЛЕДИЯ ТОМСКОЙ ОБЛАСТИ

(НА 21.11.2013)

1.	Местонахождение Центральный	II – V вв. н.э.	Приказ Департамента по культуре Томской области от 03.04.2012 № 84/01-07 «О включении в список выявленных объектов культурного наследия объектов археологического наследия на территории Томской области»	1,21 км к югу от устья р. Пужа Левый берег р. Кенга На территории п. Центральный
2.	Селище Кустовское I	Первая половина II тыс. н.э.	Приказ Департамента по культуре Томской области от 03.04.2012 № 84/01-07 «О включении в список выявленных объектов культурного наследия объектов археологического наследия на территории Томской области»	2,1 км к северо-востоку от устья р. Пужа Левый берег р. Кенга
3.	Селище Кустовское II	Первая половина II тыс. н.э.	Приказ Департамента по культуре Томской области от 03.04.2012 № 84/01-07 «О включении в список выявленных объектов культурного наследия объектов археологического наследия на территории Томской области»	1,8 км к северо-востоку от устья р. Пужа Левый берег р. Кенга
4.	Местонахождение Волково	XVII-XII вв. до н.э.	-	В 10 км. К северу от б. п. Центральный, на территории б. д. Волково

### СПИСОК ОБЪЕКТОВ АРХЕОЛОГИЧЕСКОГО НАСЛЕДИЯ ФЕДЕРАЛЬНОГО ЗНАЧЕНИЯ ТОМСКОЙ ОБЛАСТИ

(НА 03.10.2013)

5.	Гребеншиковский курганый могильник	Позднее средневековье	Решение Исполнительного комитета Томского областного Совета депутатов трудящихся от 25.07.1961 № 242 «О дальнейшем улучшении дела охраны памятников культуры в области»	левый берег р. Кенга, в 0,2 км выше брошенной д. Гребеншиково
6.	Гребеншиковское селище	железный век (?)	Решение Исполнительного комитета Томского областного Совета депутатов трудящихся от 25.07.1961 № 242 «О дальнейшем улучшении дела охраны памятников культуры в области»	левый берег р. Кенга, в 0,2 км выше брошенной д. Гребеншиково
7.	Захаровский курганый могильник	средневековье	Решение Исполнительного комитета Томского областного Совета депутатов трудящихся от 25.07.1961 № 242 «О дальнейшем улучшении дела охраны памятников культуры в области»	у д. Захаровка на правом берегу р. Икса

- археологии
- памятники
- архитектуры
- памятники истории
- памятники
- монументального искусства
- ансамбли
- произведения ландшафтной архитектуры
- достопримечательные места
- иное

8.	Кустовский курганный могильник	Развитое средневековье	Решение Исполнительного комитета Томского областного Совета депутатов трудящихся от 25.07.1961 № 242 «О дальнейшем улучшении дела охраны памятников культуры в области»	на мысу левого берега р. Кенга, в 4-5 км ниже п. Центральный по старой грунтовой дороге
9.	Курганный могильник Сухая Речка	Позднее средневековья	-	В 4-5 км. Вверх по реке от с. Кенга, на левом коренном берегу р. Кенга, напротив устья реки Сухой
10.	Одиночная западина Сухая речка	Позднее средневековья	-	В 4-5 км. Вверх по реке от с. Кенга, на левом коренном берегу р. Кенга, напротив устья реки Сухой, в 22 м. к западу от могильника Сухая Речка
11.	Селище Сухая Речка I	Позднее средневековья	-	В 4-5 км. Вверх по реке от с. Кенга, на левом коренном берегу р. Кенга, напротив устья реки Сухой, в 48 м. к северу-востоку от могильника Сухая Речка
12.	Селище Сухая Речка II	Позднее средневековья	-	В 4-5 км. Вверх по реке от с. Кенга, на левом коренном берегу р. Кенга, напротив устья реки Сухой, в 230 м. ниже по течению от селища Сухая Речка
13.	Курганный группа Тунгусское кладбище (курганный могильник у с. Коровино, Тунгусский могильник, Савельевский курганный могильник)	Позднее средневековья	-	На территории п. Центральный, на берегу р. Кенга

В селе Бакчар есть МБУК «Бакчарский краеведческий музей северного садоводства»

Животный мир	Указать основные виды животных - млекопитающие - пернатые - виды рыб	<p>Большая часть животных Бакчарского района – это представители тайги: бурый медведь, лось, бурундук, белка, глухарь, рябчик, водоплавающие птицы, которые являются объектами промысловой и любительской охоты.</p> <p>Среди запасов боровой дичи в Бакчарском районе можно выделить глухаря (по состоянию на 1.01.14г. насчитывается 14256 особей), тетерева (45893 особей), рябчика (108357 особей), белой куропатки (11408 особей).</p>
	Указать уникальные и занесенные в Красную книгу	Северный олень, беркут, орлан-белохвост, скопа и другие. Заказник служит важным местом размножения и остановки во время миграций 195 видам птиц. На Васюганских долотах зарегистрированы встречи одной из редчайших в мире птиц – тонкоклювого кроншнепа.
	Указать промысловые виды	Обширные и разнообразные лесные угодья района и низкая плотность населения являются причинами сохранения на его территории высокой численности охотничье-промысловых видов животных.

Запасы охотничье-промысловых животных на 1.01.2014 год, особей

Лось	Сев. олень	Лиса	Росомаха	Соболь	Колонка	Горностай	Заяц	Белка
3904	1175	343	14	6217	31	77	1373	17635

Общая площадь общедоступных охотничьих угодий оставляет 545,9 тыс.га или 22,1% от общей площади района.

Охотничье-промысловые животные представлены в большом количестве и в различных видах. Охота на промысловые виды животных носит любительский характер, продажа объектов охоты налогообложению не подлежит.

Леса Бакчарского района характеризуются преобладанием смешанных видов лесов, в которых к листовым породам деревьев (берёза, осина) примешиваются в большом количестве хвойные породы (сосна, кедр, пихта, ель). Вместе с тем в общем балансе доля леса хвойных пород немного выше листового.

Бакчарский район имеет потенциальные возможности для сбора дикоросов (грибов, ягод, кедрового ореха).

Биологические и эксплуатационные запасы грибов составляют 1037,6 т и 410,1 т, или, соответственно, 2 и 2,3 % от запасов области. Хозяйственные запасы составляют 201,2т или 0,2% от запасов области.

Оцененные эксплуатационные запасы ореха составляют 1,3 тыс. т

Биологические и эксплуатационные запасы ягод (клюквы, черники, брусники и голубики) в районе менее значительны, например, эксплуатационный запас брусники составляет 0,2 тыс. тонн

Расчетные ОГКУ «Томсклес» ежегодные допустимые объемы заготовки дикоросов в урожайный год составляют : по клюкве - в 40 т, бруснике- 4,2т, кедрового ореха – 2 тыс.т, грибов- 201,2т ( в основном подберезовик- 112 т.). Меньшие в сравнении с эксплуатационными объемы заготовок объясняются труднодоступностью ресурсной базы.

В Красной книге: Бриум Вейгеля, Неккера перистая, Щитовник мужской, Пухонос дернистый, Кокушник длиннорогий, Тайник сердцевидный, Скрученник приятный

Основные виды произрастающих растений, в т.ч., указать уникальные и занесенные в Красную книгу

Растительность, указать уникальные и занесенные в Красную книгу

#### 4. Информационная справка об истории муниципального образования

История Бакчарского района начинается с конца 19 века. Именно в этот период кержаками (старобрядцами) стала заселяться территория нынешнего Бакчара. Люди занимались земледелием, собирательством, охотой и рыболовством. С 1906 года многие крестьянские семьи начали обживать местные земли по Столыпинской реформе. Они получили возможность уходить из общин и осваивать земельные угодья. В 1918 году образовалась заимка Селиванова на реке Галка (на месте современного Бакчара) по имени проживающего здесь кержака. В 1926 году деревня Большая Галка становится посёлком. В 1929 году сюда был направлен отряд ОГПУ для выбора места по переселению раскулаченных семей и организована комендатура. В 1930 году в Большой Галке появились первые ссыльные семьи крестьян, учёных из Алтайского края, Новосибирской и других областей. Они строили избы и обживали новые угодья. В 1931 году был основан посёлок Чернышёвка. 24 июля 1936 года был образован Бакчарский район с центром в селе Бакчар (бывшая Селивановка) – по названию реки, которая в переводе означает «тёмная, чёрная речка». В 1937 году была создана библиотека под руководством Д.И. Шемякиной.

На территории Бакчарского района к концу 1937 года количество населения уже составляло 9,8 тысяч человек в результате переселения, коллективизации и массовой ссылки людей. Расселение ссыльных шло по берегам рек Галка, Бакчар, Андарма, Парбиг, Кёнга. Одними из первых образованных поселков были: Верх-Галка, Луговой, Малиновка, Сухое, Суйга, которые впоследствии вошли в состав Галкинской комендатуры. Всего в этот период было создано 48 спецпоселков.

С началом Великой Отечественной войны район покинули 6024 человека. В военные годы трудились сельчане и в тылу на благо Победы. Госпланы полностью выполнялись и перевыполнялись. И цель наших земляков была достигнута: в мае 1945 года был подписан пакт о безоговорочной капитуляции Германии.

В послевоенные годы колхозы превратились из мелких в крупные хозяйства. Рост производства позволял улучшать и материальный уровень жизни населения.

1965-85 годы – бурное экономико-культурное развитие района. Рост капитального строительства, создание производственной базы совхозов, строительных подразделений, промышленных предприятий. В эти годы было построено около 20 объектов соцкультбыта, в том числе 2 Дома культуры, кинотеатр в райцентре, школы, профучилище, детские сады, ясли.

В районе появились телевидение, автоматическая телефонная связь, постоянное в радиовещании. Шло укрепление материально-технической базы торговли и общепита. Росту товарооборота содействовало производство продовольственных товаров.

На территории Бакчарского района наблюдались высокие темпы строительства многоквартирных благоустроенных домов и двухквартирников, строилась главная дорога Бакчар – Томск с твёрдым покрытием.

В настоящее время Бакчарский район возглавляет Дмитрий Валерьевич Донской. Бакчарский район включает в себя шесть сельских поселений: Бакчарское, Вавиловское, Высокоярское, Парбигское, Плотниковское, Поротниковское.

Ведущей отраслью по объёму производимой продукции (услуг) в Бакчарском районе на сегодняшний день является сельское хозяйство (есть предприятия растениеводческого и животноводческого направления и крестьянско-фермерские хозяйства). Промышленность в Бакчарском районе представлена следующими отраслями: лесная и деревообрабатывающая, пищевая, производство тепловой энергии и воды, а также полиграфическая деятельность.

В районе развивается частный сектор экономики (торговля, общепит, гостиничный бизнес), культура, спорт.

5. Приоритетные виды туризма на территории муниципального образования – событийный туризм.
6. Перспективные виды туризма на территории муниципального образования – сельский туризм.
7. Основные «бренды» муниципального образования – ФГУП «Бакчарское» (жимолость).
8. Предания, легенды, сказы муниципального образования. Объекты муниципального образования, с которыми связаны местные легенды – нет.
9. Памятные даты в истории территории. Знаменитые люди района, земляки.

1936 – образование Бакчарского района

1940 – создание районной газеты

1937 – создание библиотеки Бакчара

1935 – создание ОПСС

1995 – открытие «Бакчарского краеведческого музея северного садоводства»

Калашников Михаил Тимофеевич (10.11.1919-23.12.2013) - выдающийся конструктор стрелкового оружия, создатель знаменитых автоматов и пулеметов. Лауреат Ленинской и государственной премий. Дважды Герой Социалистического Труда. Кавалер ордена Святого апостола Андрея Первозванного.

Гвоздев Василий Иванович (1894-1963) в 1917 году, получив агрономическое образование, работал уездным и окружным агрономом в Ленинградской области, занимал должность старшего специалиста в Ленинградском сельхозуправлении.

Хомутский Пётр Петрович, молодой землеустроитель Галкинской комендатуры, кандидат в члены ВКП(б), родившийся в 1907 в селе Пехлец Рязанской губернии, закончивший в 1927 году землеустроительный техникум и направленный для работы в Томскую колонизационно-переселенческую партию, входящую в структуру Сиблага. Принял участие в подавлении Чаинского восстания спецпереселенцев.

10. Основные виды сувенирной продукции, которую можно рекомендовать гостям территории.

Изделия из дерева, бересты, бисера, сувенирные бутылки, мелкие сувениры на тематику жимолости.

11. 5 причин для зарубежного туриста приехать в муниципальное образование

(указываются развернутые предложения для туриста, сама причина и одно предложение обоснования)

- 1) Областной фестиваль-конкурс «Садам Бакчара – цвести!» – ежегодно (июнь-июль), приобретение ягоды, саженцев, посещение фестиваля-конкурса.
- 2) Васюганское болото – самое большое болото в мире. Площадь – более 55 тыс. км<sup>2</sup>, что составляет около 2% общей площади торфяных болот всего мира. Центр самого большого болота в мире находится в Бакcharском районе.
- 3) Уникальные выставки, экспонаты в Бакcharском краеведческом музее.
- 4) Посещение ФГУП «Бакcharское» - питомник плодово-ягодных культур (приобретение саженцев и ягод).
- 5) Агитационный лыжный переход – ежегодно проводится в марте, можно посетить питомник Бакcharского лесничества, железорудное месторождение, поклонный крест памяти репрессированным, школьный музей МБОУ "Парбигская СОШ им. М.Т. Калашникова" (весь маршрут около 50 км).

12. Топ того, что Вы рекомендуете обязательно сделать туристу, который приедет в муниципальное образование.

Посетить:

- 1) областной фестиваль-конкурс «Садам Бакчара – цвести!» - уникальный фестиваль, сочетающий в себе различные конкурсы на ягодную тематику, возможность приобрести жимолость и саженцы плодово-ягодных растений;
- 2) Васюганское болото, так как оно самое большое в мире;
- 3) Бакcharский краеведческий музей – содержит множество уникальных экспонатов, а так же в нем подготовлены тематические выставки (по Калашникову, садово-ягодному питомнику и т.д.);
- 4) агитационный лыжный переход.

13. Уникальная еда.

Блюда из жимолости – соусы, выпечка, варенье, компот.

14. Традиционные блюда муниципального образования, знаменитые блюда, интересные и привлекающие гостей.

Блюда из жимолости, лесных ягод, грибов.

15. Информационные туристские ресурсы муниципального образования. Рекламные материалы по муниципальному образованию, рекламно-информационные издания о муниципальном образовании, сайты о муниципальном образовании, видеоматериалы.

Сайты муниципального образования:

- 1) официальный сайт Бакcharского района – bakchar.tomsk.ru;
- 2) сайт Бакcharского краеведческого музея – bakcharmuseum.ru;
- 3) сайт Бакcharской библиотечной системы – bakcharlib.ru;
- 4) сайт Бакcharской клубной системы – rdk249.ru.

16. Мероприятия по продвижению муниципального образования (информационные туры, выставки, ярмарки, фестивали, конференции, мастер-классы, совещания по развитию туризма и т.д.).

Областной фестиваль-конкурс «Садам Бакчара – цвести!», проводится в июле ежегодно, организатор Администрация Бакcharского района, участники – все районы Томской области, количество посетителей – около 4000 чел., место проведения – с. Бакchar.

## II. ИНФОРМАЦИОННАЯ СПРАВКА О ПРИРОДНЫХ РЕКРЕАЦИОННЫХ РЕСУРСАХ МУНИЦИПАЛЬНОГО ОБРАЗОВАНИЯ

Таблица № 3

1.	Территории <sup>1</sup> , благоприятные для туристско-рекреационной деятельности (в качестве зон отдыха, туризма, расположения объектов туристско-оздоровительной направленности), в том числе уже являющиеся землями рекреационного назначения (приложить к паспорту копии документов территориального планирования)	название	-
		местоположение	-
		площадь (гектаров)	-
		краткая характеристика	-
		примечание	-

		кадастровая стоимость рекреационных <sup>1</sup> земель	-
2.	Лечебно-оздоровительные местности и курорты <sup>2</sup>	название	-
		местоположение	-
		площадь (гектаров)	-
		краткая характеристика	-
		примечание	-
		кадастровая стоимость	-
3.	Уникальные природно-лечебные и гидроминеральные ресурсы (лечебные грязи, минеральные воды, косметические глины и т.д.) наличие,	краткая характеристика	-
		местонахождение	-

### III. ИНФОРМАЦИЯ О ТУРИСТСКИХ ОБЪЕКТАХ МУНИЦИПАЛЬНОГО ОБРАЗОВАНИЯ

#### ОСНОВНЫЕ ОБЪЕКТЫ ЭКСКУРСИОННОГО ТУРИЗМА

Таблица № 4

Название/тип	Адрес, телефон, факс, e-mail, сайт, Ф.И.О. руководителя	Описание, транспортная доступность	Статус, принадлежность	Фото
1	2	3	4	
Музей	МБУК «Бакчарский краеведческий музей северного садоводства» Адрес музея: село Бакчар, улица Ленина, 51. Телефон 8 (38-249) 22-901; e-mail: bakcharmuseum@mail.ru, сайт: bakcharmuseum.ru	Музей находится в центре Бакчара, где расположены другие учреждения культуры: РДК, Центральная и детская библиотеки, сеть магазинов, спортивно-оздоровительный комплекс, кафе, гостиница. В музее в сентябре стало традицией организовывать выставки овощных, плодово-ягодных культур, комнатных и садовых цветов, посвященных памяти В.И. Гвоздева. Участники этих выставок члены клуба «Калейдоскоп», активные участники районных и областных ярмарок. Клуб «Калейдоскоп» организован как клуб по интересам в 1994г в РДК, а с 2002г занятия проходят в музее. Фонды музея пополняются материалами и экспонатами, собранными в ходе исследовательской работы: переписка с бывшими работниками, ветеранами производства, соратниками и родными В.И. Гвоздева. В середине июля 2011г. в Бакчар приезжала внучка В.И. Гвоздева - Э.Е. Зарко с мужем, они побывали в ФГУП «Бакчарское» Россельхозакадемии, в музее северного садоводства. Подарили семейную книгу, которую написала вместе с детьми и внуками к 90-летию отца Евгения Васильевича Гвоздева – академика АН Казахстана, «Пока мы живы, мы помним» (2009г). В книге много воспоминаний о Василии Ивановиче, о Бакчарском саде, фотографии из семейного архива, письма, газетные статьи. В музее проводятся уроки биологии по теме «Селекция», с участием научных сотрудников сада (ныне ФГУП «Бакчарское» Россельхоз академии).	Муниципальный	

	<p>Памятники археологии:</p> <p>Местонахождение Центральный (II – V вв. н.э.)</p> <p>Селище Кустовское I Первая половина II тыс. н.э.</p> <p>Селище Кустовское II Первая половина II тыс. н.э.</p> <p>Гребенщиковский курганый могильник (Позднее средневековье)</p> <p>Гребенщиковское селище (железный век)</p> <p>Захаровский курганный могильник (средневековье)</p> <p>Кустовский курганный могильник (Развитое средневековье)</p>	<p>1,21 км к Ю от устья р. Пужа Левый берег р. Кенга на территории п. Центральный</p> <p>2,1 км к ССВ от устья р. Пужа Левый берег р. Кенга</p> <p>1,8 км к ССВ от устья р. Пужа Левый берег р. Кенга</p> <p>левый берег р. Кенга, в 0,2 км выше брошенной д. Гребенщиково</p> <p>левый берег р. Кенга, в 0,2 км выше брошенной д. Гребенщиково</p> <p>у д. Захаровка на правом берегу р. Икса</p> <p>на мысу левого берега р. Кенга, в 4-5 км ниже п. Центральный по старой грунтовой дороге</p>		
--	---	---	--	--

Бакчарский краеведческий музей





## ОБЪЕКТЫ ЭКОЛОГИЧЕСКОГО ТУРИЗМА

Название/тип	Месторасположение, расстояние от областного центра, транспортная доступность	Описание*	Статус, принадлежность	Фото
1	2	3	4	
<b>Например</b> (выбрать нужное): - Заповедник - Заказник - Памятник природы - Природный комплекс - Природный парк - Приусадебный парк - Болото - Сосновый бор - Кедровник - Зеленая зона - Озеро - Лесной массив у реки - Урочище - Лесная дача - Кордон - Запруды, плотины, шлюзы и др.	Междуречье Иксы и Бакчара, в 7 км к северу от Полынянки.	На территории района имеется памятник природы областного значения. Это участок Бакчарского водораздельного болота Томской области. Государственный комплексный (ландшафтный) заказник областного значения «Васюганский» приурочен к восточной части Большого Васюганского болота - крупнейшей болотной системы планеты, являющейся объектом национального достояния и имеющей глобальное экологическое значение.	федеральный	-

## ОСНОВНЫЕ ОБЪЕКТЫ ЛЕЧЕБНО-ОЗДОРОВИТЕЛЬНОГО ТУРИЗМА

Название/тип	Адрес, телефон, факс, e-mail, сайт	Описание	Кол-во мест	Территория, км <sup>2</sup> .	Состояние	Статус, принадлежность
1	2	3	4	5	6	7
-	-	-	-	-	-	-

## ОБЪЕКТЫ СПОРТИВНОГО И ПРИКЛЮЧЕНЧЕСКОГО ТУРИЗМА

Название/тип	Адрес, телефон, факс, e-mail, сайт	Описание	Состояние	Статус, принадлежность
1	2	3	4	5
1. Лыжная база	Лыжная база с. Бакчар, ул. Советская 51	Год строительства – 2007, капитального ремонта не было. Среднегодовое число посетителей – 9855 чел. Транспортная доступность есть.	удовлетворительное	Муниципальное
2. Стрелковый тир	Стрелковый тир с. Бакчар, ул. Хомутского 53 Тел/факс 8 (38249)21- 628	Год строительства – 1987, капитального ремонта не было. Среднегодовое число посетителей – 13140 чел. Транспортная доступность есть.	удовлетворительное	Муниципальное
3. Спортивная школа (спортивный зал)	Спортивная школа с. Бакчар, ул.Ленина 54 Тел/факс 8 (38249)21- 963, <a href="mailto:bak_dussh@mail.ru">bak_dussh@mail.ru</a>	Год строительства – 1970, капитальные ремонты производились в 1995 и 2004 годах. Среднегодовое число посетителей – 2555 чел. Транспортная доступность есть.	удовлетворительное	Муниципальное

Таблица № 8

## ОБЪЕКТЫ ОХОТЫ И РЫБНОЙ ЛОВЛИ

Название/тип	Адрес, телефон, факс, e-mail, сайт	Описание. Условия размещения, питания	Кол-во мест	Состояние	Принадлежность
1	2	3	4	5	6
-	-	-	-	-	-

Таблица № 9



## ОСНОВНЫЕ ОБЪЕКТЫ ПАЛОМНИЧЕСКОГО ТУРИЗМА

Название/тип	Адрес, телефон, факс, e-mail, сайт, Ф.И.О. настоятеля	Описание исторической ценности	Транспортная доступность, площадь территории, км <sup>2</sup>	Готовность к приему туристов*
1	2	3	4	5
Церковь	Приход Успения Божьей Матери с.Бакчар, ул. Хомутского 76/а	-	Транспортная доступность есть	Наличие услуг размещения, питания; среднегодовое количество обслуженных посетителей (чел.) из других районов и регионов; др.

## ОБЪЕКТЫ ДЕЛОВОГО И СОБЫТИЙНОГО ТУРИЗМА

Название/тип	Адрес, телефон, факс, e-mail, сайт организатора	Описание	Одновременный прием (чел.), продолжительность дней	Организаторы мероприятия
1	2	3	4	5
Фестивали, конкурсы	Ленина ул., д. 53, с.Бакчар, 636200, тел.: (38249) 2-13-57 2-14-57, факс: (38249) 2-23-34, e-mail: bakadm@tomsk.gov.ru	Областной фестиваль-конкурс «Садам Бакчара – цвести!»	Продолжительность – 1 день около 4000 человек	Администрация Бакчарского района
		Районный фестиваль конкурс «Моей глубиной держится Россия»	Продолжительность – 1 день 500 человек	Администрация Бакчарского района
		Районный фестиваль-конкурс плотницкого мастерства «Возрождение ремесел»	Продолжительность – 1 день 200 человек	Администрация Бакчарского района
		Межпоселенческий конкурс «Ловкий топор»	Продолжительность – 1 день 500 человек	Администрация Бакчарского района
	636202 Томская обл, Бакчарский р-он, д.Вавиловка, ул.Центральная, 2 тел.\факс: 37-295, vavilsp@tomsk.gov.ru	Районный конкурс «Поплавок»	Продолжительность – 1 день 200 человек	Вавиловское сельское поселение

## МУНИЦИПАЛЬНЫЙ КАЛЕНДАРЬ СОБЫТИЙ

Название мероприятия	Дата проведения	Место проведения/ организатор мероприятия	Вид событий	Анонс	Графическое изображение
1	2	3	4	5	6
«Жемчужинка»	май	с. Бакчар, специалисты МБУК «Бакчарская МЦКС»	районный фестиваль детского и взрослого творчества	газета «Бакчарские вести», доски объявлений	
«Поплавок»	июль	д. Вавиловка, специалисты МБУК «Бакчарская МЦКС»	районный рыбацкий конкурс	газета «Бакчарские вести», доски объявлений	

«Праздник Русского Самовара»	июль	с. Высокий Яр, специалисты МБУК «Бакcharская МЦКС»	районный фестиваль-конкурс	газета «Бакcharские вести», доски объявлений	
«Садам Бакcharа – цвести!»	июль	с. Бакchar, специалисты МБУК «Бакcharская МЦКС», Администрация Бакcharского района	Областной конкурс	газета «Бакcharские вести», доски объявлений, интернет-сайты	
«Как на нашей на стороне»	август	п. Плотниково, специалисты МБУК «Бакcharская МЦКС»	Районный фестиваль-конкурс народного творчества и национальных культур	газета «Бакcharские вести», доски объявлений	
«Читай, Бакchar!»	август	с. Бакchar, специалисты МБУК «Бакcharская МЦКС»	Районный праздник книги	газета «Бакcharские вести», доски объявлений	

Таблица № 11

### ОБЪЕКТЫ РЕМЕСЕЛ И НАРОДНЫХ ПРОМЫСЛОВ, ПРОИЗВОДСТВА СУВЕНИРОВ

№	ФИО, организация (учреждение)	Описание изделий
1	Соболев Дмитрий Владимирович (Бакchar)	Пластовая и сполотневая береста, туески, цветы
2	Хмельёвская Тамара Ивановна	Вышивки, поделки из бисера
3	Медведева Ольга Ивановна	Поделки из бисера
4	Черепанова Галина Геннадьевна	Сувениры из пряжи и нити
5	Ракитная Елена Владимировна	Вышивка
6	Рахимова Марина	Сувениры из бисера
7	Ясюкевич Елена Владимировна	Топиарий ручной работы, деревья, кусты, цветы
8	Чемерзова Клавдия Александровна	Сувениры из пряжи и нити
9	Павлик Галина Марковна	Топиарий ручной работы, поделки из бисера
10	Флягина Татьяна Геннадьевна	Архангельские казули (пряники)
11	Николаева Елена Сергеевна	Роспись по дереву
12	Пластунова Евгения	Сувениры из ракушек, бутылок
13	Маурер Елена Ефимовна	Сувениры из пряжи и нити
14	Хмельёвская Алёна Николаевна	Сувениры из бумаги, оригами
15	Кирченко Ольга Фёдоровна	Нанесение рисунка на предметы (магнит, брелок, кружка, пазлы, значки, флажок, подушка, галстук, футболка, фартук и др.)
16	Галица Марина Михайловна	Вязаные коврики, пончо
17	Вахрушева Инна Витальевна	Картины из бисера
18	Чередниченко Алексей Васильевич	Резьба по дереву
19	Максимова Екатерина Петровна	Изготовление кукол
20	Коростина Ольга Павловна	Вязаные изделия
21	Пономарева Марина Анатольевна	Вязаные изделия

22	Мищенко Надежда Викторовна	Магниты, брошки
23	Осина Анна Михайловна	Фотография
24	Тюменцева Наталья Александровна	Календари, магниты
25	Васильева Анна Семеновна	Вязаные изделия
26	Бакчарский филиал ОГБПОУ «Кривошеинский агропромышленный техникум»	Мастер-классы по изготовлению изделий из дрожжевого теста с использованием свежей жимолости
27	МБУК «Бакчарская МЦБС»	Декупажные изделия, расписанные камни в ягодном стиле, мелкие сувениры: брошки, магниты и т.п.
28	МБОУДО «Бакчарский ЦДО»	Поделки из слоеного теста, объемные и полуобъемные сувениры из ткани (куклы, картины и т.п.)
29	МКОУ «Высокоярская СОШ»	Школьные дневники (о Бакчаре, Сибири), календари, вязаные изделия
30	МКОУ «Вавиловская СОШ»	Календарь-сборник (брошюрка) рецептов из продукции ФГУП «Бакчарское»
31	Паршакова Ирина Владимировна	Сувенирные бутылки
32	Максимова Лидия Николаевна	Изделия из лозы
33	Бродова Мария Николаевна	Сувенирные ложки

#### МАГАЗИНЫ/ЛАВКИ СУВЕНИРНОЙ ПРОДУКЦИИ

Название магазина/лавки	Адрес, телефон, факс, e-mail, сайт	Перечень продаваемой сувенирной продукции
МБУК «Бакчарская МЦКС»	Томская область, с. Бакчар, ул. Ленина, 55, 8(38249) 23085, e-mail: bakchar-rdk@yandex.ru, сайт: rdk249.ru	Топиарии; куклы капроновые, вязаные, фоамиран; игрушки вязаные, папье-маше, текстиль; автометаллические; топор-карандашница, топор-сувенир; изделия из бересты; изделия из бумажных трубочек; шляпы декоративные; доски разделочные «Точка к точке»; часы «Точка к точке»; пасхальные сувениры; кружки керамические «Доброе утро»; банки, бутылки «Декупаж»; бутылки сувенирные; шкатулки; носочки вязаные ажурные; салфетки вязаные.

#### IV. ИНФОРМАЦИЯ ОБ ИНФРАСТРУКТУРЕ ТУРИЗМА И ГОСТЕПРИИМСТВА МУНИЦИПАЛЬНОГО ОБРАЗОВАНИЯ

Таблица № 12

#### ОБЪЕКТЫ РАЗМЕЩЕНИЯ

Название гостиницы, базы/тип	Адрес, телефон, факс, e-mail, сайт	Количество мест (коек)	Количество номеров	Площадь номерного фонда	Год		Доп. услуги	Статус, принадлежность	Описание
					6	7			
1	2	3	4	5	6	7	8	9	10
Гостиница «Кристина»	Томская обл., с. Бакчар, ул. Советская, д. 48, 8 (38249) 21760	14	6	111	2013	-	-	ИП	-
Гостиница «Снежинка»	Томская обл., с. Бакчар, ул. Ленина, д. 49, 8 (38249) 21688	11	5	22	1978	-	-	ИП	-

## ОБЪЕКТЫ ОБЩЕСТВЕННОГО ПИТАНИЯ

Наименование	Адрес, телефон, факс, e-mail, сайт	Число посадочных мест	Принадлежность	Доп. услуги	Особенности кухни	Уровень обслуживания и оформления
1	2	3	4	5	6	7
Кафе «Вкусландия»	Томская обл., с. Бакчар, ул. Хомутского, д. 67а, 8 (38249) 21018	40	ИП	проведение мероприятий	русская кухня	удовлетворительное
Кафе «Хуторок»	Томская обл., с. Бакчар, ул. Восточная, д. 2а, 8-961-887-21-13	30	ИП	проведение мероприятий	русская кухня	удовлетворительное
Кафе	Томская обл., с. Плотниково, 8-906-951-00-45	15	ИП	-	русская кухня	удовлетворительное
Хлебозавод	Томская обл., с. Бакчар, пер. Трактовый, д. 2а, 8 (38249) 22365	-	ИП	-	-	-

Имеются столовые во всех школах района, охват школьников горячим питанием составляет 100%. Предприятия питания социальной сферы: детские сады - 2, больница - 1, ОГБУ «Дом одиноких и престарелых» - 1, школы - 11, ОГБУ НПО «Профессионально училище № 35» - 1, ОГКУ «Бакчарский детский дом» - 1, МКОУ «Крыловская вспомогательная школа» - 1. В Бакчарской районной больнице в каждом отделении есть обеденные залы.

В 7 населенных пунктах имеются ведомственные столовые сельскохозяйственных предприятий, которые готовят комплексные обеды для рабочих хозяйства в сезонные периоды работ, в зимнее время работники столовых занимаются производством мясных полуфабрикатов и производством хлеба. Ограниченность функционирования столовых в поселках, как объектов общественного питания обосновывается низким спросом у населения, в том числе в связи с отсутствием предложений от данных объектов.

Подводя итоги анализа, можно отметить, что торговля в районе получила достаточное развитие (имеется оптовое звено, торговой сетью охвачены все населённые пункты района, в большинстве магазинов имеется необходимое торговое и холодильное оборудование, поддерживается необходимый ассортиментный набор товаров, появление в районном центре сетевых магазинов «Мария-ра», «Холидей» и «Ярче»). Как недостаток, можно отметить низкие темпы качественных изменений в структуре торговых объектов (малое число магазинов самообслуживания), сосредоточение основного количества магазинов в районном центре.

Общественное питание в районе представлено преимущественно закусочными, прежде всего ориентированными на потребности проезжающих. Их уровень сегодня уже не соответствует возросшим запросам местных жителей. В райцентре необходимы кафе, в т.ч. специализированные детские.

## ОБЪЕКТЫ РАЗВЛЕЧЕНИЯ

Название/тип	Адрес, телефон, факс, e-mail, сайт	Число мест	Принадлежность	Привлекательность	Дополнительные услуги
1	2	3	4	5	6
Дома культуры (есть почти в каждом населенном пункте, входят в МБУК «Бакчарская МЦКС»)	с. Бакчар, ул. Ленина, д. 55, 8(38249)23085, bakchar-rdk@yandex.ru	300	муниципальное	Благоустроенная территория, детская игровая площадка, современное освещение сцены, квалифицированные	клуб самодеятельной песни, выступление поэтов, художественной самодеятельности, организация концертов и мероприятий

**ПРЕДПРИЯТИЯ БЫТОВОГО ОБСЛУЖИВАНИЯ**

Название организации/ тип	Организационно- правовая форма	Перечень оказываемых	Адрес, телефон, факс, электронный адрес	Ф.И.О. руководителя
1	2	3	4	5
Мастерская по ремонту обуви	Индивидуальный предприниматель	ремонт обуви	с.Бакчар, пер. Больничный	Сербиненко Вячеслав Викторович
Мастерская по пошиву и ремонту одежды	Индивидуальный предприниматель	пошив и ремонт одежды	с.Бакчар, ул.Хомутского, 70-1	Кирьянова Ольга Викторовна
Шиномонтажная мастерская	Индивидуальный предприниматель	услуги шиномонтажа	с.Бакчар, ул.Лермонтова,36	Пасынков Игорь Александрович
Станция тех.обслуживания	Индивидуальный предприниматель	техническое обслуживание автомобилей	с.Бакчар, пер.Трактовый	Жданов Виталий Викторович
Фотостудия «Взгляд»	Индивидуальный предприниматель	услуги фотографа	с.Бакчар, ул.Ленина, 50	Кирченко Ольга Федоровна
Фотостудия	Индивидуальный предприниматель	услуги фотографа	с.Бакчар, ул.Ленина, 61	Белоусов Михаил Федорович
Парикмахерская	Индивидуальный предприниматель	услуги парикмахера	с.Бакчар, ул.Ленина, 61	Карабатова Светлана Никифоровна
Парикмахерская	Индивидуальный предприниматель	услуги парикмахера	с.Бакчар, ул.Ленина, 49	Калуга Светлана Николаевна
Парикмахерская	Индивидуальный предприниматель	услуги парикмахера	с.Парбиг	Доронина Людмила Викторовна
Парикмахерская	Индивидуальный предприниматель	услуги парикмахера	с.Бакчар, пер.Больничный,	Мельникова Марина Алексеевна
Парикмахерская	Индивидуальный предприниматель	услуги парикмахера	с.Бакчар, пер.Трактовый, 2	Семяникова Надежда Николаевна

**ФИНАНСОВЫЕ ОРГАНИЗАЦИИ**

Название (включая филиалы, сберегательные кассы и т.д.)/тип	Вид деятельности	Адрес, телефон / факс, E-mail,сайт	Руководитель, Ф. И. О., должность, телефон	Примечания
1	2	3	4	5
Сбербанк	банковские услуги	Томская область, с. Бакчар, ул. Пролетарская, 61, корп. П,	+8 800 555-55-50, 900, +7 495 500-55-50	наличие банкомата, пункта обмена валют
Россельхозбанк	банковские услуги	Томская обл., с. Бакчар, ул. Ленина, д. 53,	+7 800 100-0-100, +7 (495) 777-11-00, +7 (495) 787-7-787	наличие банкомата, пункта обмена валют
Почта Банк	банковские услуги	Томская обл., с. Бакчар, ул. Хомутского, д. 71	+7 (495) 646-58-14, +7 800 550-0770	-
Согаз-Мед	медицинское	Томская обл., с. Бакчар, ул.	+7 3824922661	-

	страхование	Ленина, д. 57,	+7 8001000702	
--	-------------	----------------	---------------	--

Таблица № 17

## ОБЪЕКТЫ СВЯЗИ

Название/тип	Вид деятельности	Адрес, телефон/факс, E-mail, сайт	Руководитель, Ф. И. О., должность, телефон	Примечания
1	2	3	4	5
Учреждения связи Почтовые отделения Сотовые операторы	Услуги связи	Бакчарский район	-	<p>Основным видом связи, используемым населением Бакчарского района, является телефонная. Оказанием услуг занимается Бакчарский районный узел связи – Томский филиал ОАО Ростелеком .</p> <p>В настоящее время на территории района работают 5 операторов сотовой связи Wellcom, Билайн, МТС, Мегафон, Теле2.</p> <p>В 2012 году увеличилось число Интернет–пользователей (на 127,3% по сравнению с 2011г ), по сравнению с 2005г. число Интернет-пользователей увеличилось более чем в 60 раз. Сотовая связь и Интернет присутствует во всех населенных пунктах района, кроме населенных пунктов с.Кенга, с.Новая Бурка, д.Крыловка, д. Богатыревка, д. Чумакаевка.</p> <p>Услуги по оказанию почтовой связи в районе оказывает Шегарский почтамт - филиал ФГУП «Почта России». На территории района услугами почтовой связи охвачены все населенные пункты Бакчарского района. В населенных пунктах, где численность населения небольшая (например, Сухое, Подольск), почтовые услуги носят выездной характер с периодичностью один раз в неделю.</p> <p>Почтовые отделения оказывают традиционные виды услуг: ведут приём и выдачу различных видов почтовых отправлений, осуществляют реализацию знаков почтовой оплаты, ведут подписку на периодические издания, реализуют газеты и журналы в розницу. Кроме традиционных услуг почтовой связи ФГУП «Почта России» оказывает около 80 видов услуг: это приём коммунальных платежей, выплата пенсий, пособий, продажа авиа- авто- жд билетов, страхование, розничная торговля и т.д. Данные виды услуг особенно актуальны для населения отдаленных населенных пунктов.</p>

Таблица № 18

## ОБЕСПЕЧЕННОСТЬ МЕДИЦИНСКИМИ УЧРЕЖДЕНИЯМИ

Наименование	Адрес, телефон, факс, e-mail, сайт	Виды медицинской помощи/виды страхования								
1	2	3								
Больница, Поликлиника, Фельдшерско-акушерские пункты, Станция скорой мед. помощи	<p>Всего в Бакчарском районе функционирует 1 медицинское учреждение – ОГБУЗ «Бакчарская районная больница», которое имеет в своей структуре 2 общие врачебные практики в Плотниково и Парбиге, 8 фельдшерско-акушерских пунктов, 5 фельдшерских пунктов и 8 домовых хозяйств.</p> <p><b>Наличие ФАПов, ФП и домовых хозяйств в населенных пунктах Бакчарского района на 1.01.2019г.</b></p> <table border="1"> <thead> <tr> <th>№ п/п</th> <th>Сельское поселение</th> <th>Населенный пункт</th> <th>Наличие ОВП/ФАПа/ФП/домового хозяйства</th> </tr> </thead> <tbody> <tr> <td> </td> <td> </td> <td> </td> <td> </td> </tr> </tbody> </table>	№ п/п	Сельское поселение	Населенный пункт	Наличие ОВП/ФАПа/ФП/домового хозяйства					Круглосуточный прием, прием по полисам добровольного мед. страхования
№ п/п	Сельское поселение	Населенный пункт	Наличие ОВП/ФАПа/ФП/домового хозяйства							



1	Бакчарское	с. Бакчар	-
		п. Первомайка	+
		с. Чернышевка	+
		с. Большая Галка	+
2	Высокоярское	д. Богатыревка	+
		д. Панычево	+
		с. Высокий Яр	+
		д. Крыловка	+
		д. Хуторское	+
		д. Пчелка	+
3	Вавиловское	д. Вавиловка	+
		д. Сухое	+
		с. Подольск	+
4	Поротниковское	с. Поротниково	+
		д. Полынянка	+
		д. Чумакаевка	+
		д. Кузнецовка	+
5	Плотниковское	с. Бородинск	+
		п. Плотниково	+
6	Парбигское	с. Парбиг	+
		п. Ср. Моховая	+
		с. Кенга	+
		с. Новая Бурка	+
		п. Хохловка	+
ИТОГО			23

Районная больница рассчитана на 97 коек (в том числе 1 койку сестринского ухода), есть стационар дневного пребывания на 31 место. Больница имеет в своем составе 4 отделения: терапевтическое, хирургическое, педиатрическое, акушерско-гинекологическое. Также имеется столовая, дезинфекционная камера и душ. Услуги прачечной переданы на аутсорсинг в г.Томск.

В состав РБ входит поликлиника на 200 посещений в смену, при которой выделены женская и детская консультации. В поликлинике действует и параклиническая служба, включающая клиническую, биохимическую и серологическую лаборатории, кабинеты ультразвуковой диагностики, рентгеновский, эндоскопический кабинеты и физиотерапевтическое отделение.

### ОБЪЕКТЫ ТРАНСПОРТНОЙ ИНФРАСТРУКТУРЫ

Таблица № 19

Наименование	Адрес, телефон, факс, e-mail, сайт	Количество, категория и тип транспорта, пригодных для перевозки людей (марка, год выпуска, число посадочных мест)	Примечание
1	2	3	4
Например (выбрать нужно): - Автовокзал и автобаза Автовокзал с.Бакчар	с.Бакчар, пер Трактовый, 2, тел. (838249) 22472 (автокасса)	-	ЗАО «Бакчаравтотранс»

- Ж/д вокзал - Речной порт - Пристани, причалы	Нет Нет Нет	-	-
- Аэропорт	Нет	-	наличие вертолетных площадок в с.Бакчар-2, в д.Панычево-1, для перевозки людей вахтовым методом на Север области и за ее пределы
- Наличие автобусных рейсов (указать маршруты) Бакчар-Томск-Бакчар (3 рейса ежедневно)	ЗАО «Бакчаравтотранс», с.Бакчар, пер. Тракторный, 2 Тел. (838249) 22472 – касса автовокзала	КАВЗ, 43 мест (2 ед.), ПАЗ-2105, 24 места	Наличие лицензии, наличие системы спутниковой навигации (Глонасс). Дорога в асфальтовом исполнении, расстояние до г.Томска 220 км
Бакчар-Парбиг –Бакчар (ежедневно)	ООО «Бакчартеплосети», 21-444	Тойота НАИСЕ, 8 мест, 2001 год	Наличие разрешения. Дорога в гравийном исполнении и частично- асфальтовое покрытие, расстояние 100 км

Таблица № 20

## УЧРЕЖДЕНИЯ И ОРГАНИЗАЦИИ ТУРИСТСКОГО ПРОФИЛЯ

Название/тип	Адрес, телефон, факс, e-mail, сайт	Ф.И.О. руководителя	Направления деятельности
1	2	3	4
-	-	-	-

Таблица № 21

## ДЕТСКИЕ ОЗДОРОВИТЕЛЬНЫЕ ЛАГЕРЯ

Название/тип	Место расположение	Адрес, телефон, факс, e-mail, сайт	Ведомственная принадлежность	Количество мест	Средняя заполняемость	Периоды функционирования
1	2	3	4	5	6	7
-	-	-	-	-	-	-

## V. ИНВЕСТИЦИОННЫЕ ПРОЕКТЫ И ПРЕДЛОЖЕНИЯ

№ п/п	Наименование и тип объекта	Адрес	Собственность	Вид работ	Площадь терр.	Кол-во мест	Подъездн. пути	Источник раб.силы	Ориент. стоимость	Наличие ПСД
1	2	3	4	5	6	7	8	9	10	11
1.	Осуществляемые в настоящее время проекты									
1.1.	Проект «Парк семейного отдыха» - строительство сцены, торговых рядов, тротуаров, благоустройство парка	с. Бакчар, ул. Парковая	муниципальная	Строительство	122 135	-	удовлетворительные	Местное население	5 000 000	есть

## Меры муниципальной поддержки инвесторов в сфере туризма

Программа по развитию туризма - муниципальная программа «Развитие внутреннего и въездного туризма в МО «Бакчарский район» на 2018-2022 годы», утверждена постановлением Администрации Бакчарского района от 23.10.2017 № 682, объемы финансирования – 235 043 руб., из них: 2018 год – 85 043 руб. (МБ), 2019 год – 150 000 руб. (МБ).

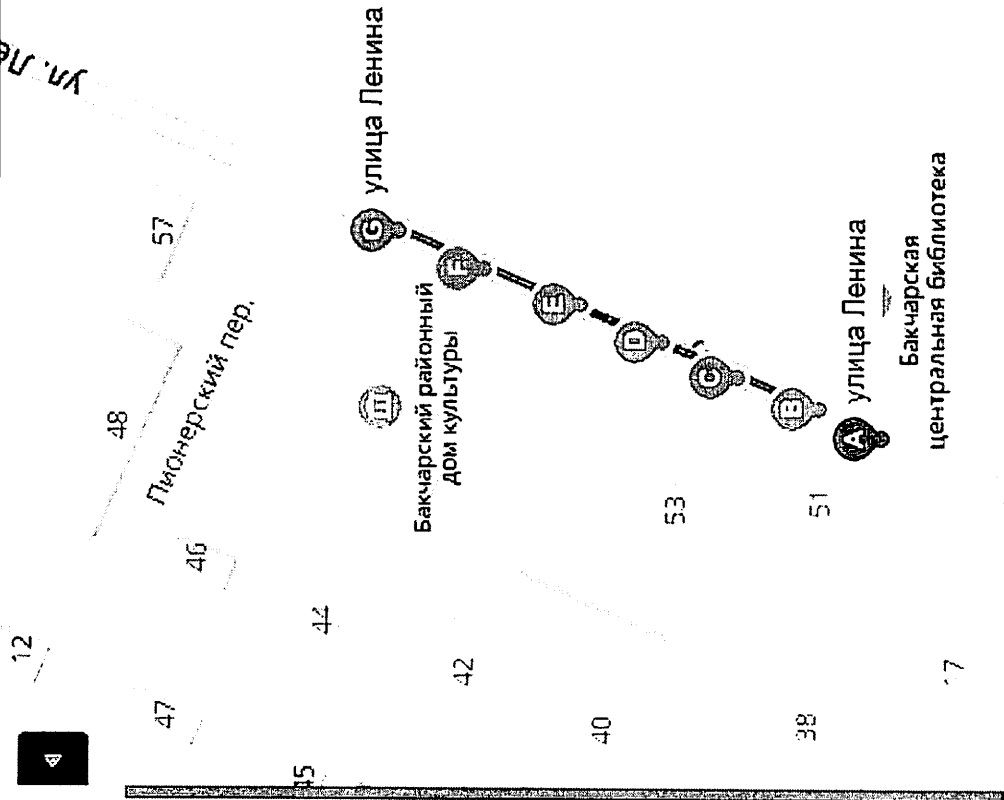
## VI. ИНФОРМАЦИЯ О ТУРИСТСКИХ МАРШРУТАХ ПО ТЕРРИТОРИИ МУНИЦИПАЛЬНОГО ОБРАЗОВАНИЯ, ПО ИСТОРИЧЕСКИМ И КУЛЬТУРНЫМ ДОСТОПРИМЕЧАТЕЛЬНОСТЯМ\*

Автобусная экскурсия «Бакчар исторический»	
Организатор	МБУК «Бакчарский краеведческий музей», Доктор Марина Дмитриевна Адрес музея: село Бакчар, улица Ленина, 51. Телефон 8 (38-249) 22-901; e-mail: bakcharmuseum@mail.ru сайт: bakcharmuseum.ru
Предполагаемая аудитория	Универсальный маршрут
Сезон проведения	круглый год
Продолжительность тура	2-3 часа
Населенные пункты, через которые проходит маршрут	село Бакчар

- пункт начала маршрута	МБУК «Бакчарский краеведческий музей»	
- пункт окончания маршрута	МБУК «Бакчарский краеведческий музей»	
Карта маршрута	<p>Маршруты</p> <p> <input type="checkbox"/> <input type="checkbox"/> <input type="checkbox"/> <input type="checkbox"/> </p> <p> <input checked="" type="radio"/> A улица Ленина  <input type="radio"/> B улица Хомутского  <input type="radio"/> C улица Хомутского  <input type="radio"/> D Трактовый переулок  <input type="radio"/> E Садовый переулок  <input type="radio"/> F улица Крылова  <input type="radio"/> G Трактовый переулок  <input type="radio"/> H улица Хомутского  <input type="radio"/> I улица Ленина </p> <p> <input type="checkbox"/> Добавить точку <input type="checkbox"/> Сбросить </p> <p> Варианты маршрутов <input type="checkbox"/> Отправить в телефон  </p> <p> <b>29 МИН</b> 10 км  Без пробок: 29 мин </p>	
Программа маршрута с разбивкой по часам/дням	<p>ул. Ленина, 51 – Бакчарский краеведческий музей северного садоводства, ТОРЦ.  В 1945 г. было построено здание райкома партии, затем в нем в разное время находились: гостиница, музыкальная школа и машиносчетная станция, дом школьника. Музей начал свою работу в 1995 году.  В 1967 г. на ул. Ленина, 52 построено новое здание РК КПСС и РК ВЛКСМ. Сейчас в нем располагается народный суд и библиотека. С 1991г. по 2010 г. в нем находилась музыкальная школа.  Первая средняя школа была построена на территории детского дома в 1936 году, рядом со школой был установлен памятник Хомутскому</p>	

	<p>П.П., в честь него названа улица. Новое трехэтажное здание школы построено в 1962 г. Аэропорт в Бакчаре открыли в 1945 г. и первые самолеты делали до 30 рейсов в день, перевоза до 50 человек. На месте жилого дома (ул.Советская,30) в 30-е годы был построен саманный клуб, а в 1938 г. в клубе начала свою работу первая на селе библиотека.</p> <p>Пруд - искусственный водоем (перекрытый дамбой овраг). В 1936г. в него запустили карасей из пруда ОПСС. На «острове» в 1960-х годах находился пионерский лагерь (сейчас жилой дом).</p> <p>В 1934 он приступают к организации плодового-ягодного и овощного хозяйства - уникального сада, одного из самых северных в России, расположенного на 57-й параллели. Весной 1935 г. под руководством В.И. Гвоздева, уроженца Псковской губернии, были начаты работы по закладке Бакчарского сада в самом центре Васюганских болот на площади 19,5 га.</p> <p>Ул. Калинина, дома №1, №3, №5, №7 - место, где начался Бакчар, в прошлом поселок Селиваново.</p> <p>На центральной площади расположен мемориальный комплекс землякам-бакчарцам, погибшим в годы ВОВ, в Афганистане и др. локальных войнах.</p> <p>Мемориальный комплекс возведен в 1995 году, в год 50-летия Победы. Бакчарский район проводил на фронт 6024 человек, не вернулись – 3643, в т.ч. полный кавалер ордена Славы – Кузнецов С.А., его имя высечено на стелах в Бакчаре и в Лагерном саду г. Томска.</p> <p>ул. Ленина, 51 – пер. Держинского – 10 мин.;</p> <p>пер. Держинского – ул. Хомутского – Советской – 30 мин.;</p> <p>Советская – пер. Трактовый – 45 мин.;</p> <p>пер. Трактовый – ул. Октябрьская – пер. Садовый – ул. Октябрьская – ул. Калинина – 70 мин.;</p> <p>ул. Калинина – ул. Восточная – 85 мин.;</p> <p>ул. Восточная – пер. Трактовый – 95 мин.;</p> <p>пер. Трактовый – ул. Хомутского – пер. Пионерский – 125 мин.</p>
Стоимость тура	150 рублей
В стоимость включено	Перечень ВСЕХ услуг, входящих в стоимость тура:
Дополнительно оплачивается	<ul style="list-style-type: none"> <li>• экскурсия.</li> </ul> <p>сувенирная продукция, обед в кафе (при необходимости, самостоятельно)</p>

<b>Пешеходная экскурсия по центру с. Бакчар</b>	
Организатор	<p>МБУК «Бакчарский краеведческий музей», Доктор Марина Дмитриевна</p> <p>Адрес музея: село Бакчар, улица Ленина, 51. Телефон 8 (38-249) 22-901;</p> <p>e-mail: bakcharmuseum@mail.ru</p> <p>сайт: bakcharmuseum.ru</p>
Предполагаемая аудитория	Универсальный маршрут
Сезон проведения	круглый год

<p>Продолжительность тура</p> <p>Населенные пункты, через которые проходит маршрут</p> <p>- пункт начала маршрута</p> <p>- пункт окончания маршрута</p>	<p>1-3 часа</p> <p>село Бакчар</p> <p>МБУК «Бакчарская МЦКС»</p> <p>МБУК «Бакчарский краеведческий музей»</p>
<p>Карта маршрута</p>	 <p>Маршруты</p> <ul style="list-style-type: none"> <li><b>A</b> уллица Ленина</li> <li><b>B</b> уллица Ленина</li> <li><b>C</b> уллица Ленина</li> <li><b>D</b> уллица Ленина</li> <li><b>E</b> уллица Ленина</li> <li><b>F</b> уллица Ленина</li> <li><b>G</b> уллица Ленина</li> </ul> <p>Добавить точку</p> <p>Сбросить</p>
<p>Программа маршрута с разбивкой по часам/дням</p>	<p>Бакчар – село в Томской области, образованное в 1918 году.</p> <p>Главная уллица Бакчара – уллица Ленина, на которой находятся Администрация Бакчарского района, сош, библиотека, РДК, музей.</p> <p>Здание райисполкома было построено в 1930 г. как одноэтажное, в конце 50-х годов надстроили 2-ой этаж. Сейчас здесь находятся Администрация Бакчарского района.</p> <p>На центральной площади расположен мемориальный комплекс землякам-бакчарцам, погибшим в годы ВОВ, в Афганистане и др. локальных</p>

	<p>войнах.</p> <p>Мемориальный комплекс землякам-бакчарцам, погибшим в годы ВОВ, возведен в 1995 году, в год 50-летия Победы (с Бакчарской земли ушли на войну 6024 человека, из них 3643 не вернулись).</p> <p>Хомутский Пётр Петрович, молодой землеустроитель, кандидат в члены ВКП(б), принял участие в подавлении Чаинского восстания спецпереселенцев, был смертельно ранен, впоследствии погребён в центре поселка Селиваново (ныне Бакчар). Его именем названы стадион и улица в селе Бакчар.</p> <p>Бакчарский краеведческий музей северного садоводства представляет коллекции Бакчарского опорного пункта северного садоводства (фотографии, книги, муляжи, личные вещи Гвоздева В.И. – основателя Бакчарского сада), книги и фотографии с автографами, подаренные музею М.Т. Калашниковым – изобретателем АК-47.</p> <p>Основные экспозиции музея:</p> <ul style="list-style-type: none"> <li>«Северный сад»</li> <li>«Калашников – лучший оружейник планеты»</li> <li>«Богатство и слава Бакчарского края»</li> <li>«Подарил людям сад»</li> <li>«... И здесь когда-то жили носороги»</li> <li>«Позвони мне, позвони ...»</li> <li>«Fe в нашей жизни»</li> <li>ул. Ленина, 55 – стадион – 30 мин.;</li> <li>стадион – памятники (мемориалы) – 60 мин.;</li> <li>памятники – центральная площадь – музей – 90 мин.;</li> <li>в музее – 180 мин.</li> </ul> <p>150 рублей</p>
Стоимость тура	150 рублей
В стоимость включено	<p>Перечень ВСЕХ услуг, входящих в стоимость тура:</p> <ul style="list-style-type: none"> <li>• экскурсия;</li> <li>• посещение музея.</li> </ul>
Дополнительно оплачивается	сувенирная продукция, перекус в кафе (при необходимости, самостоятельно)

## ИНФОРМАЦИЯ О СОСТАВИТЕЛЯХ ТУРИСТСКОГО ПАСПОРТА

паспорт подготовлен	
Ф.И.О.	Федорова Елена Викторовна; Кинёв Михаил Андреевич
должность	Начальник Отдела по культуре, туризму, молодежной политике и спорту Администрации Бакчарского района; Ведущий специалист по социальной работе Администрации Бакчарского района
контактные данные (телефон, факс, адрес электронной почты)	Раб: 8 (38249)21-275 Эл.почта: bak-dea@tomsk.gov.ru